

Ջրվեժ համայնքի ղեկավար պարոն Ռ. Պետրոսյանին

Քաղաքացի Եսայի Զաքարյան Եսայի Զաքարյանի ին

Բնակվող Երևան, Ա. Մխչյանյան փող. 52 ք.  
հասցեն, հեռախոսահամարը

055 804393

**Դ Ի Մ ՈՒ Մ**

Մեղքով են պահում ձեր, պ քն 8 պատկեր-  
այն 5 քնքեր համայնքի Զաքարյան Եսայի Զաքարյանի  
քնք 1 քնքերի, քնք 10 քնքերի քնք 29  
հայրենիքի, պքեր 1986-ից 1990 քնքերի 22 քնքերի  
քնքերի քնքերի են պքերի 41,1 քնք,  
քնք 19,3 քնք, քնքերի 8,3 քնք և քնքերի  
քնքերի 13,7 քնք պքերի քնքերի:  
Սքնքերի քնքերի են պքեր քնքերի քնքերի  
քնքերի քնքերի քնքերի քնքերի քնքերի:

Ներկայացնում են անհրաժեշտ փաստաթղթերը և քնքեր են  
քնքերի քնքերի քնքերի քնքերի քնքերի  
քնքերի քնքերի քնքերի քնքերի քնքերի  
քնքերի քնքերի քնքերի քնքերի քնքերի  
քնքերի քնքերի քնքերի քնքերի քնքերի:

Մարտի 2019 թ. 20 քնքերի քնքերի

(ստորագրություն, անուն, ազգանուն)  
«08» 10 2019 թ.

ՋՐՎԵՅԻ ՀԱՄԱՅՆՔԱՊԵՏԱԴԱՆ  
ՍՏԱՅՎԱԾ Է «08» 10 2019 թ.  
Մտնք քնք 2215



03.06.2023




ՄԱՐԿԻՆԻ ՕՏԱՐԵԿԻՑԱԿԱՆ  
ՊԵՏՈՒՅԻՆ ԵՐԿՐՈՒՄ  
ՊԵՏՐՈՎԻՑԻ ԵՄՊԵՐԱՆ

THIS PASSPORT IS VALID FOR FOREIGN COUNTRIES UNTIL

27 DEC 2013

09.08.2017



337  
ՎԱՎԵՐԱԿԱՆՈՒԹՅԱՆ ԺԱՄԱՅԻՆ  
ԵՐԿՐԱԶԳՎԱՑ Է ՄԻՆՉԵՎ  
THE DATE OF EXPIRY  
IS EXTENDED UNTIL  
26.12.2023

ՆՇՈՒՄՆԵՐ · OBSERVATIONS

Հարցազրույց է կատարվել  
Ս. Միքայելյան 529  
04.06.2017 Վ. Բ. Ս.



ՀՈՂԱՍՄԱՍԻ ՀԱՏԱԿԱԳԻԾ

հատիկի շերտիկի հատիկյան

ին Հողատկացման հիմքը

Ֆ. ՀԱՍ-1733, ց.1, գ.500, ք. 7.15, ց.2, գ. 117, ք. 1.5-7

Կողայք

Անուն, ազգանուն

Ջրվեժ համայնի, Չարսրջար գյուղ

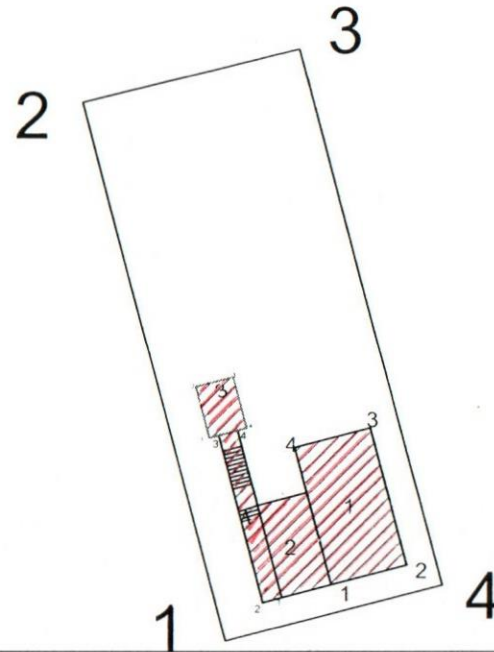
Թիվ 1 զանգված 10 տեղամաս 29

Մարզ

Համայնք

Հասցե

Մասշտաբ 1: 1000



ՀՈՂԱՍՄԱՍԻ

ՇԵՆՔ ՇԻՆՈՒԹՅԱՆ

Մակերեսը (հա)	0.0500	X			Y			Սահմանակից սեփականատիրոջ (օգտագործողի) անուն, ազգանունը (անվանումը)	Համարը նախնական հատվածի	Գործառական նշանակությունը (անվանումը)	X			Y				
		1	2	3	4	1	2				3	4	1	2	3	4		
Ծածկագիրը		4450859 26	8469374 63				35 54	1	այգետնակ	4450862 83	8469381 29							
Նպատակային նշանակությունը	Բնակավայրերի	4450893 61	8469365 53				14 12	2	ծածկ	4450864 08	8469386 04							4 92
Գործառական նշանակությունը	բնակելի կառ.	4450897 01	8469379 23				35 38	3	ջրավազան	4450872 82	8469383 73							9 04
Հողամասը ծանրաբեռնված է		4450862 81	8469388 26				14 09	4	աստիճանավանդակ	4450871 57	8469378 98							4 92
		4450859 26	8469374 63							4450862 83	8469381 29							9 04



Կատարող (ստորագրություն)

Արարատ Սողոմոնյան 2709

09.09.2019թ.

Որակավորման վկայականի համար 0219

(Անուն, ազգանուն)

տրման ամիս, ամսաթիվը

06.08.2012թ.

Իրավաբանական անձի

անվանումը ԱԶ Արարատ Սողոմոնյան ստորագրությունը

48

## աստիճանավանդակ

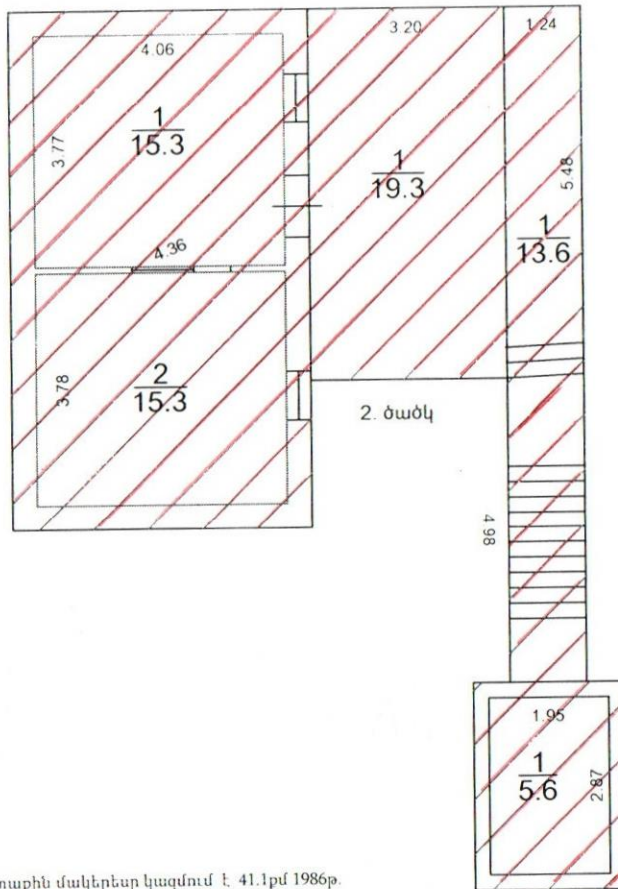
	X	Y	
1	4450862.01	8469378.19	
2	4450861.69	8469376.99	1.24
3	4450872.34	8469374.18	11.02
4	4450872.66	8469375.38	1.24
1	4450862.01	8469378.19	11.02

## ջրավազան

	X	Y	
1	4450872.19	8469373.59	
2	4450875.45	8469372.73	3.37
3	4450876.07	8469375.10	2.45
4	4450872.82	8469375.96	3.37
1	4450872.19	8469373.59	2.45

Մարզ \_\_\_\_\_ Կոտայք \_\_\_\_\_ Համայնք \_\_\_\_\_ Ձրված համայնքի Չորսուրորդ գյուղի Հասցե Թիվ 1 զանգված 10 տեղամաս 29

1. այգետնակ  
D=0.4  
d=0.1  
h=2.4  
H=2.6



4. աստիճանավանդակ

3. ջրավազան  
D=0.25  
h=0.95

1. Ինքնակամ այգետնակի արտաքին մակերեսը կազմում է 41.1քմ 1986թ.
2. Ինքնակամ ծածկի արտաքին մակերեսը կազմում է 19.3քմ 1990թ.
3. Ինքնակամ ջրավազանի արտաքին մակերեսը կազմում է 8.3քմ 1989թ.
4. Ինքնակամ աստիճանավանդակի արտաքին մակերեսը կազմում է 13.7քմ 1990թ.


Կատարող [Signature] Արարատ Սողոմոնյան  
"Արարատ Սողոմոնյան" Ա/Չ \_\_\_\_\_ Արարատ Սողոմոնյան

Որակավորման վկայականի համարը\_0219 \_ տրման ամիս, ամսաթիվը\_06.08.2012թ.



**Շինությունների բնութագիր**

Անվանումները	Նպատակային նշանակություն	Փորձառնական նշանակություն	Հարկ	Հարկումն	Հարկի մակերեսները (քմ)		Վարչական մասեր	Սահմանափակում	Կառուցման տարեթիվը	Տանիքի նյութը				Ավարտվածության աստիճանը				Պատերի շինությունների տեսակը	միջհարկային ծածկի նյութը		արտաքին հարդարումն ըստ կողմերի					
					Օրինական					թիվ	շիֆեր	կրմիտը	այլ նյութ	անավարտ	մինչև 50%	50-80%	80% և ավելի		կալիտ	երկաթ-բետոն	սրբատաշ	երեսպատված	սվաղած	ապակեպատ	առանց արտաքին հարդարման	
					Օրինական	ընդամենը																				
1	2	3	4	5	6	7	8	9	10	11	12	13	14	15	16	17	18	19	20	21	22	23	24	25	26	
1	Բնակելի	այգետնակ	1	1	30.60	2.40	73	1986		V							V	տուֆ	V						4	
2	Բնակելի	ծածկ			19.30			1990									V								4	
3	Բնակելի	ջրավազան			5.60	0.95	5	1989									V	Ե/բ							4	
4	Բնակելի	աստիճանավանդակ			13.60			1990									V	Ե/բ							4	
Շինության ընդհանուր մակերեսը (քմ)					Այդ թվում																					
					Օրինական կառուցված (քմ)					Ինքնական կառուցված (քմ)																
27					28					29																
69.10					0.00					69.10																

արող՝  / Արարատ Սողոմոնյան /  
 ստորագրությունը \_\_\_\_\_  
 «06 օգոստոսի 2019 թ.՝ \_\_\_\_\_  
 համարը՝ \_\_\_\_\_

« 09 \_ 09 \_ 20 19 թ. \_\_\_\_\_  
 անուն ազգանուն \_\_\_\_\_  
 ամիսը, ամսաթիվը, տարին \_\_\_\_\_

անական անձի \_\_\_\_\_  
 278.13168 \_\_\_\_\_  
 պետական գրանցման համարը \_\_\_\_\_

Ա/Զ Արարատ Սողոմոնյան \_\_\_\_\_  
 անվանումը \_\_\_\_\_  
 ստորագրությունը \_\_\_\_\_



## ԵԶՐԱԿԱՑՈՒԹՅՈՒՆ

Կոտայքի մարզ Չորաղբյուր այգետարածքի Թիվ 1 գանգվածի Թիվ 10 տեղամասի Թիվ 29 հողակտոր՝ ըստ «Հայաստանի ազգային արխիվ» ՊՈԱԿ-ի 24.10.17թ. Հ-13334 տրված տեղեկանքի: Չափազրվել է 07-042-0166-0017 ծածկագրով հողամասը, որը սեփականատիրոջ պնդմամբ ի սկզբանե նշված հասցեով հատկացված հողամասն է:

<Արարատ Սողոմոնյան> Ա/Ձ





## ԵԶՐԱԿԱՑՈՒԹՅՈՒՆ

Կոտայքի մարզ Ձորաղբյուր այգետարածքի Թիվ 1 զանգվածի թիվ 10 տեղամասի թիվ 29 հողակտորի արտաքին մակերեսների եզրակացությունը տրվում է չափագրության հիման վրա, իսկ տարեթվերի մասին տվյալները նշվում է սեփականատիրոջ պնդմամբ:

1. Ինքնական այգետնակի արտաքին մակերեսը կազմում է 41.1քմ 1986թ.
2. Ինքնական ծածկի արտաքին մակերեսը կազմում է 19.3քմ 1990թ.
3. Ինքնական ջրավազանի արտաքին մակերեսը կազմում է 8.3քմ 1989թ.
4. Ինքնական աստիճանավանդակի արտաքին մակերեսը կազմում է 13.7քմ 1990թ.

<Արարատ Սողոմոնյան> Ա/Ձ

09.09.2019թ.





ՀՀ ՏԱՐԱԾՔԱՅԻՆ ԿԱՌԱՎԱՐՄԱՆ ԵՎ ԶԱՐԳԱՑՄԱՆ  
ՆԱԽԱՐԱՐՈՒԹՅՈՒՆ

«ՀԱՅԱՍՏԱՆԻ ԱԶԳԱՅԻՆ ԱՐԽԻՎ» ՊՈԱԿ

22.07.2018 № Պ - 11466

Ձեռք № \_\_\_\_\_

0033, Երևան, Հր. Քոչարի 5/2 Հեռ. Փոն. Phone +(374.10) 225 355  
0033, г.Ереван, ул. Гр.Кочара 5/2  
Hr.Kochar 5/2, Yerevan, 0033  
Fax: + (374.10) 260 806  
E-mail: [amatun@yahoo.com](mailto:amatun@yahoo.com)

Արխիվային տեղեկանք

Համաձայն «Երեկոյան Երևան» թերթի խմբագրության ադմինիստրացիայի, արհկոմի և «Լրագրող» այգեգործական ընկերության 1981թ. հոկտեմբերի 9-ի թիվ 9 արձանագրության՝ Մելսիդա Գուրգենի Աղեկյանը հանդիսանում է «Լրագրող» այգեգործական ընկերության անդամ:

Նրան հատկացվել է Աբովյանի շրջանի Ձորաղբյուր այգետարածքի թիվ 1 գանգվածի թիվ 10 տեղամասի թիվ 29 հողակտորը (չափը նշված չէ):

Համաձայն «Երեկոյան Երևան» խմբագրության ադմինիստրացիայի, արհկոմի և այգեգործական ընկերության 1989թ. հունվարի 26-ի համատեղ նիստի որոշման՝ վերը նշված հողակտորը հատկացվել է Խաչիկ Ժորայի Խաչիկյանին:

Հիմք՝ ֆ.ՀԱԱ-1733, ց.1, գ.500, թթ.7,15, ց.2, գ.117, թթ.1, 5-7:

Ներկայացվում է հողակտորի հատակագծի պատճեն:


Առդիր՝ 1 թերթ:

Տնօրեն



Կատարող՝ Ն.Ատովմյան

Ա.Վիրաբյան



*[Handwritten signature]*

ная инспекция Государственного

8.04.1987 г. № 10/11



ՀԱՅԱՍՏԱՆԻ ՀԱՆՐԱՊԵՏՈՒԹՅԱՆ ԿԱՌԱՎԱՐՈՒԹՅԱՆ ԱՌԸՆԹԵՐ ԱՆՇԱՐԺ ԳՈՒՅՔԻ ԿԱԴԱՍՏՐԻ ՊԵՏԱԿԱՆ ԿՈՄԻՏԵ

ՈՐՈՇՈՒՄ  
ԳՈՒՅՔԻ ՆԿԱՏԱՄԱՐ ԻՐԱՎՈՒՆԹԻ ՊԵՏԱԿԱՆ ԳՐԱՆՑՈՒՄԸ ՄԵՐԺԵԼՈՒ ՄԱՍԻՆ

11/12/2017թ. N Մ-06/12/2017-2-0085

Հասցեատեր՝

Խաչիկ

Անշարժ գույքի գտնվելու վայրը (հասցեն), անվանումը

Խաչիկյան

Ձեռ N 06/12/2017-2-0085 դիմումի հիման վրա իրավունքի պետական գրանցումը մերժվում է «Գույքի նկատմամբ իրավունքների պետական գրանցման մասին» ՀՀ օրենքի 30-րդ հոդվածի 1-ին մասի 2-րդ կետով սահմանված հիմքերով, քանի որ՝

07-042-0166-0017 ծածկագրով առկա է նաև Լևոն Աղասի Վարդանյանի անվամբ սեփականության իրավունքով գրանցված անշարժ գույք: Ներկայացված հողամասի հատակագծով կատարվում է կադաստրային քարտեզի ուղղում, որի համար չի ներկայացվել ՀՀ ԿԱ ԱԳԿՊԿ նախագահի 01.06.2010թ. N 186-Ն հրամանով հաստատված հրահանգի 10-րդ կետի պահանջներով նախատեսված համայնքի ղեկավարի ուղղում կատարելու վերաբերյալ գրությունը և հայտնել Լևոն Աղասի Վարդանյանի անվամբ սեփականության իրավունքով գրանցված անշարժ գույքի ճշտված ծածկագիր:

**ՀՀ ԿԱ Անշարժ գույքի կադաստրի պետական կոմիտեի աշխատակազմի Մարզերի միավորված ստորաբաժանման անշարժ գույքի ռեգիստր Վաղինակ Թադևոսյան \***

\*Սույն որոշումը հաստատված է էլեկտրոնային եղանակով՝ այն ընդունած պաշտոնատար անձի կողմից:

Սույն որոշումը կարող է վարչական կարգով բողոքարկվել Հայաստանի Հանրապետության կառավարությանն առընթեր անշարժ գույքի կադաստրի պետական կոմիտե կամ դատական կարգով՝ Հայաստանի Հանրապետության վարչական դատարան:

Որոշումը հանձնող ՀՀ ԿԱ Անշարժ գույքի կադաստրի պետական կոմիտեի սպասարկման գրասենյակ Կ.Տ

1262



Handwritten signatures and notes at the bottom of the page.

**ՍՏԱՑԱԿԱՆ**

**ՓԱՍՏԱԹՂԹԵՐԻ ԸՆԴՈՒՆՄԱՆ ՎԵՐԱԲԵՐՅԱԼ**

Դիմումատուի անունը, ազգանունը (անվանումը)

**1. ԽԱԶԻԿ ԽԱԶԻԿՅԱՆ ԺՈՐԱՅԻ**

Ստացականը տրվում է առ այն, որ դիմումատուից ընդունվել են՝

**1. Մարզ Կոտայք, համայնք Ջրվեժ գյուղ Ձորաղբյուր 1 զանգված 10 տեղամաս 29 հողամաս**

անշարժ գույքի վերաբերյալ Իրավունքի պետական գրանցում դիմում և դիմումին կից ներկայացված հետևյալ փաստաթղթերը՝

**1. Դիմում**

**2. Անձնագրի պատճեն**

**3. Տեղեկանք արխիվային, 24/10/2017 և հատակագիծ**

**4. Որակավորման վկայական ունեցող անձի կողմից կազմված հողամասի հատակագիծ և 1 կրիչ**

**5. Որակավորման վկայական ունեցող անձի կողմից կազմված շինության հատակագիծ**

**6. Որակավորման վկայական ունեցող անձի կողմից կազմված շինությունների բնութագրեր**

**7. Այլ տեղեկանքներ եւ գրություններ**

Դիմումի մուտքագրման ամսաթիվը՝ 06/12/2017թ., 11:37

Դիմումի մուտքագրման բանալին՝ 2145973

Դիմումի մուտքագրման համարը՝ 06/12/2017-2-0085

Դիմումի գաղտնաբառը՝ T80X16M

Դիմումն ընդունող աշխատակից՝ Առաջատար մասնագետ - Նելլի Կարապետյան

(ստորագրություն)

Ուշադրություն՝ Ձեր դիմումի քննարկման ընթացքի վերաբերյալ տեղեկատվություն կարող եք ստանալ զանգահարելով 060 474-201 հեռախոսահամարին կամ այցելելով [www.e-cadastre.am](http://www.e-cadastre.am) կայքը:

Գրվեց անձայնոթ  
2 հիմար ս. Ռ. Պոպ-  
րյանին  
գրք. խնդիր Առաջիկա  
պայմանի մասին  
անց Արար Արար  
Գրքերի Կենտրոն,

Մեծ 093-433836

Առաջիկա քննարկում Խ, որ Գրքեր  
անձայնոթ Գրքերի Կենտրոնի ս. Պ. Պոպ-  
րյանին Քիմիայի Կենտրոնի 07-042-166-017  
Գրքերի Կենտրոնի ս. Պ. Պոպ-  
րյանին 07-042-166-001 Գրքերի Կենտրոնի  
Կրթության և Գրքերի Կենտրոնի Կենտրոնի  
Կենտրոնի, Կենտրոնի և Կենտրոնի Կենտրոնի

Արար Գրքերի Կենտրոնի

16.07.2029թ.

ՁՐԿԵԹԻ ՀԱՄԱՅՆՔԱԴԵՏԱՐԱՆ  
ԱՏԱՑՎԱԾ Է. 08. 10. 2029թ.  
Մտեր քիվ 2 2 16



ԿԿԱՅԱԿԱՆԸ ՏՐԿԱԾ Է

*Անիբալդյան*

ԻՐԱՎՈՒՆՔՈՎ

(սեփականության կամ օգտագործման)

*Տանե*

*Շիրազու*

*Տարբանյանի*

(սեփականատիրոջ (օգտագործողի) անունը (անվանումը))

*Գրառայի ծագը Հյուսիսային - արջ, Կանգ,*

(անշարժ գույքի գտնվելու վայրը (հասցեն), անվանումը)

*10թ սայր, քիսի արջերեանի և հորաձառի*

ՆԿԱՏՄԱՍԲ

*Կլմարտե Եսր, քանգաճիւմ 24.09, 2008թ հասարում - 10582*

(անշարժ գույքի ձեռքբերման իրավունքը հաստատող փաստաթղթի անվանումը)

*Ըջ-1516 քաղ կրակի Լուս. կրակ, Կեպուցի*

ՀԻՄԱՆ ԿՐԱ

ԳՐԱՆՑՎԱԾ Է ՀԱՅԱՍՏԱՆԻ ՀԱՆՐԱՊԵՏՈՒԹՅԱՆ ԿԱՌԱՎԱՐՈՒԹՅԱՆ ԱՌԸՆԹԵՐ ԱՆՇԱՐԺ ԳՈՒՅՔԻ ԿԱԴԱՍՏՐԻ ՊԵՏԱԿԱՆ ԿՈՄԻՏԵԻ, ԳՈՒՅՔԻ ՆԿԱՏՄԱՍԲ ԻՐԱՎՈՒՆՔՆԵՐԻ ՊԵՏԱԿԱՆ ԳՐԱՆՑՄԱՆ ՄԻԱՍՆԱԿԱՆ 07-042-4-3 ՄԱՏՅԱՆԻ 0109 ՀԱՄԱՐԻ ՏԱԿ:

ՍՈՒՅՆ ԿԿԱՅԱԿԱՆԸ ԿԱԶՄՎԱԾ Է ԵՐԿՈՒ ՕՐԻՆԱԿԻՑ. ՄԵԿԸ ՏՐԿՈՒՄ Է ՄԵՓԱԿԱՆԱՏԻՐՈՋԸ (ՕԳՏԱԳՈՐԾՈՂԻՆ), ՄՅՈՒՄԸ ՊԱՀՎՈՒՄ Է ՀԱՅԱՍՏԱՆԻ ՀԱՆՐԱՊԵՏՈՒԹՅԱՆ ԿԱՌԱՎԱՐՈՒԹՅԱՆ ԱՌԸՆԹԵՐ ԱՆՇԱՐԺ ԳՈՒՅՔԻ ԿԱԴԱՍՏՐԻ ՊԵՏԱԿԱՆ ԿՈՄԻՏԵԻ ԱՇԽԱՏԱԿԱԶՄԻ ՏԱՐԱԾՔԱՅԻՆ ԱՏՈՐԱԲԱԺԱՆՈՒՄՈՒՄ:

ՀԱՅԱՍՏԱՆԻ ՀԱՆՐԱՊԵՏՈՒԹՅԱՆ ԿԱՌԱՎԱՐՈՒԹՅԱՆ ԱՌԸՆԹԵՐ ԱՆՇԱՐԺ ԳՈՒՅՔԻ ԿԱԴԱՍՏՐԻ ՊԵՏԱԿԱՆ ԿՈՄԻՏԵԻ ԱՇԽԱՏԱԿԱԶՄԻ ՏԱՐԱԾՔԱՅԻՆ ԱՏՈՐԱԲԱԺԱՆԱՆ



*Անիբալդյան*  
(ստորագրությունը)

*Կրակ*

2011 թ.

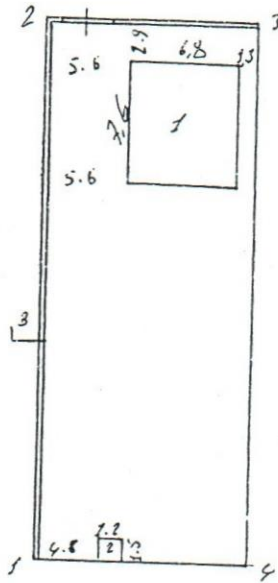
2819708



# ՀՈՂԱՄԱՍԻ ՀԱՏԱԿԱԳԻԾԸ

1:500

(մասշտաբը)



Քիմայան անվանումը	Քիմայան հատկություն
1	աղբյուր
2	անհատկություն

Հարկանք	Կողմի երկարություն	Անհատկություն կամ հատկություն
1 - 2	6.8	հատկություն
2 - 3	35.7	—
3 - 4	6.8	հատկություն
4 - 1	35.7	հատկություն

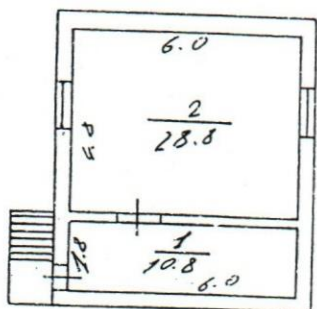
Կատարող

*Յ. Արսևյան*  
(ստորագրություն)

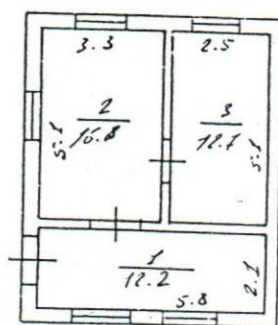
ՇԵՆՔԻ ՀԱՏԱԿԱԳԻԾՆ

1/200

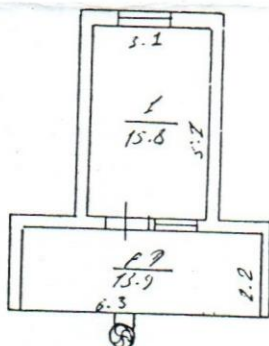
(մտարկային)



Ջեղարկ  
 $l = 2.3$   
 $D = 0.4$



Դեղարկ  
 $l = 2.7$   
 $D = 0.3 \div 0.2$   
 $d = 0.1$



Ջեղարկ  
 $l = 1.9$   
 $D = 0.2$

Կատարող

*Ք. Աղայան*  
 (ստորագրություն)

### ՀՈՂԱՄԱՍԻ ՏՎՅԱԼՆԵՐԸ

ԿԱՂԱՍՏՐԱՅԻՆ ՀԱՄԱՐԸ 07.042-166-017  
 ՆՊԱՏԱԿԱՅԻՆ ՆՇԱՆԱԿՈՒԹՅՈՒՆԸ Հրահանգայրերի  
 ՕԳՏԱԳՈՐԾՄԱՆ ՆՊԱՏԱԿԸ այգերի արհեստ  
 ՀՈՂԱՄԱՍԻ ԶԱՓԸ (հա) 0,0500  
 ԻՐԱՎՈՒՆՔԻ ՏԵՍԱԿԸ Անճախան ուղղում

### ՇԵՆՔԻ ՏՎՅԱԼՆԵՐԸ

ԿԱՂԱՍՏՐԱՅԻՆ ՀԱՄԱՐԸ 001  
 ՆՊԱՏԱԿԱՅԻՆ ՆՇԱՆԱԿՈՒԹՅՈՒՆԸ Հրահանգայրերի  
 ՕԳՏԱԳՈՐԾՄԱՆ ՆՊԱՏԱԿԸ այգերի արհեստ  
 ՄԱԿԵՐԵՍԸ (քառ. մ.) 111,0  
 ԻՐԱՎՈՒՆՔԻ ՏԵՍԱԿԸ Անճախան ուղղում

### ՇԻՆՈՒԹՅԱՆ ՏՎՅԱԼՆԵՐԸ

Հ/Հ	ԿԱՂԱՍՏՐԱՅԻՆ ՀԱՄԱՐԸ	ՕԳՏԱԳՈՐԾՄԱՆ ՆՊԱՏԱԿԸ	ՄԱԿԵՐԵՍԸ (քառ. մ.)	ԻՐԱՎՈՒՆՔԻ ՏԵՍԱԿԸ
2	003	անճախան ուղղում	1,3	Անճախ
3	003	արհեստային (46,293)	9,24	Դ
			10,54	

Լրացուցիչ նշումներ, փոփոխություններ Պատկերով, հազարապիսի անճախայրերի արհեստային, 15,090եր քառակուսի արհեստային, համապատասխան

Կատարողներ Ա. Մարտիրոսյան  
 (հաստատությունները)  
Ս. Մարտիրոսյան





# ДОВІРІНІСТЬ

Місто Васильків, Київської області, двадцять третього жовтня дві тисячі вісімнадцятого року.

Я, **Варданян Левон Агасійович**, 22.04.1952 р.н., зареєстрований в місті Києві, вул. Велика Китаївська, буд. 10-А, кв. 155, РНОКПП за даними ДРФО-ПП 1910516338, обізнаний із загальними вимогами, додержання яких є необхідним для чинності правочину, усвідомлюючи значення своїх дій та згідно зі своїм вільним волевиявленням, яке повністю відповідає моїй внутрішній волі, як учасника цього правочину, відповідно до вимог статей 244, 1007 Цивільного кодексу України на підставі укладеного з повіреним усного договору доручення, цією довіреністю

**уповноважую, щоб**

**Чобанян Ашот (CHOBANYAN ASHOT), громадянин Республіки Вірменія, 01.06.1952 р. н.,  
був моїм представником**

в органах державної влади та місцевого самоврядування, в державних, громадських, господарських та інших підприємствах, установах, організаціях, незалежно від їх підпорядкування, форм власності, та галузевої належності, в тому числі в органах нотаріату, у будь-яких органах місцевого самоврядування (у міських радах, виконавчих комітетах міських, сільських і селищних рад тощо), у відповідних органах енерго-, водо-, газопостачання, органах Державної експертизи, в проектних та будівельних організаціях, в органах Держгеокадастру, у всіх судових органах будь-якої ланки, Міністерстві юстиції Республіки Вірменія, відповідних Бюро технічної інвентаризації, відповідних органах містобудування та архітектури, податкових інспекціях, у будь-яких Центрах надання адміністративних послуг, у відповідних органах, що здійснюють державну реєстрацію прав власності на нерухоме майно та інших державних органах, установах і організаціях

**з питань:**

- оформлення будь-яких документів відносно місця розташування, можливого поділу (з подальшим присвоєнням окремих кадастрових номерів та присвоєнням окремої адреси) та/або об'єднання, збільшення та/або зменшення площі, з подальшою реєстрацією належним чином права власності на мос імя на земельну ділянку, яка знаходиться за адресою: селіще Дзорахпюр, Котайського району, Республіка Вірменія.

З метою виконання наданих цією довіреністю повноважень, представник має право:

- вести переговори в зазначених установах;
- подавати та отримувати від мого імені будь-які заяви, довідки, дозволи, витяги, звіти, декларації, рішення, дублікати документів, їх копії та інші необхідні документи;
- отримувати необхідні документи (витяги, довідки тощо);
- отримувати правостановлюючі документи на вищевказане нерухоме майно, а також інші документи, у разі виникнення такої потреби;
- давати усні та письмові пояснення компетентним установам (органам) у разі виникнення такої необхідності;
- присвоїти кадастровий номер вищевказаній земельній ділянці;
- наводити свої доводи і міркування з усіх питань, що можуть виникнути в ході реалізації повноважень за довіреністю;
- сплачувати належні з мене платежі, включаючи державне мито (плату);
- розписуватися за мене і виконувати всі дії, пов'язані з даним дорученням.

Довіреність видана з правом передоручення та без права розпорядження вищевказаним майном строком на 1 (один) рік і дійсна до **23.10.2019** (двадцять третього жовтня дві тисячі дев'ятнадцятого) року.

Зміст ст. 244-245, 247-250 Цивільного кодексу України щодо поняття довіреності, її форми, строків, припинення представництва за довіреністю, скасування довіреності та відмови представника від вчинення дій, які були визначені довіреністю, мені нотаріусом роз'яснено.

Підпис: Левон Варданян Агасійович



ННК 752839

Місто Ва-




Увага! Бланк містить багатоступеневий захист від підроблення



Васильків, Київської області, Україна, двадцять третього жовтня дві тисячі вісімнадцятого року.  
Ця довіреність посвідчена мною, Соломатіною О.П., приватним нотаріусом Васильківського районного нотаріального округу Київської області.  
Довіреність підписана *Вардиняном Леоном Агасійовичем* у моїй присутності.  
Особу його встановлено, дієздатність перевірено.

Зареєстровано в реєстрі за № 1530  
Стягнуто плати згідно ст. 31 Закону України «Про нотаріат».

ПРИВАТНИЙ НОТАРІУС



О.П. Соломатіна