

« Կոտայքի մարզի Զրկեժ համայնքի
(համայնքի անվանումը)

ղեկավար պարոն Ռ. Պետրոսյանին
(համայնքի ղեկավարի անունը, ազգանունը)

հայր Պետրոսյան Ռ. Գրիգորի մ. Բաղդասարյան
(ղինդրի անունը, ազգանունը (անվանումը))

հայրենի Գրիգորյան Պետրոսյան
(բնակության վայրը (գտնվելու վայրը))

4 Զյուլի Պիտերե կր. 40/3 քա.
044800007

Դ Ի Մ ՈՒ Մ

ՀՈՂԱՄԱՍԻ (ՀՈՂԱՄԱՍԵՐԻ) ՆՊԱՏԱԿԱՅԻՆ ՆՇԱՆԱԿՈՒԹՅԱՆ ՓՈՓՈԽՄԱՆ ՄԱՍԻՆ

Խնդրում եմ փոփոխել Զրկեժ համայնքի Զրկաշրջանի քառ. թվ 07-092-0384-
հասցեում գտնվող հողամասի նպատակային նշանակությունը (հողամասի ծածկագիրը) - 0053

1) հողամասի մակերեսը՝ 0,1 հա, փոփոխվող հողամասի մակերեսը՝ 0,1 հա

2) զլխավոր հատակագծով նախատեսված նպատակային և գործառնական նշանակությունները՝
գյուղատնտեսական բնակավայր

3) առաջարկվող նպատակային և գործառնական նշանակությունները՝
բնակավայրերի բնակելի հարստացման

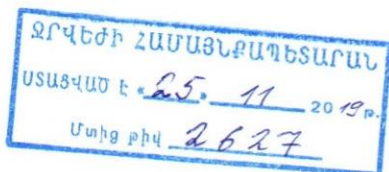
4) հողամասի նշանակությունը փոփոխելու նպատակը (նախատեսվող օբյեկտի բնույթը, ծավալը, հզորությունը)

6) բիզնեսի նպատակով նախատեսվող օբյեկտների մասին տեղեկատվություն (կատարվելիք ներդրումների չափի և ստեղծվելիք աշխատատեղերի վերաբերյալ)

7) հողամասի սեփականության (օգտագործման (վարձակալության), իրավունքի վկայականի պատճենը՝ 1 քվ. թվ. թվ. 12102018-02-0115 թերթ.

8) ինքնակամ շինություններ (առկայության դեպքում)

Դիմող Պ. Բաղդասարյան Գ. Պետրոսյան
(ստորագրություն) (անունը, ազգանունը)



25 11 2019թ.

ՀԱՅԱՍՏԱՆԻ ՀԱՆՐԱՊԵՏՈՒԹՅՈՒՆ
REPUBLIC OF ARMENIA ID CARD

1983

Ազգանուն/Surname
ՄՄԻԹԱՐՅԱՆ
MKHITARYAN

Անուն/Name
ՀԱՅԿ
HAYK

Հայրանուն/Patronymic name
ՀՈԿԱՆՆԵՍԻ

Անձի սեռ/ Sex
Ա/Մ

Ծնվել է/Date of birth
23.08.1983

Մահանձամբ է անցել/Date of expiry
06.11.2022

Քաղաքացիություն/Citizenship
ՀՀ/ARM

Անձի անձնագրի համար/Identification card number
000228460




ՀԱՅԱՍՏԱՆԻ ՀԱՆՐԱՊԵՏՈՒԹՅՈՒՆ
REPUBLIC OF ARMENIA ID CARD

1985

Ազգանուն/Surname
ՂԱՎԹՅԱՆ
DAVTYAN

Անուն/Name
ԿԱՐԵՆ
KAREN

Հայրանուն/Patronymic name
ԳՈՒԳԵՆԻ



Անձի սեռ/ Sex
Ա/Մ

Ծնվել է/Date of birth
08.07.1985

Մահանձամբ է անցել/Date of expiry
28.12.2022

Քաղաքացիություն/Citizenship
ՀՀ/ARM

Անձի անձնագրի համար/Identification card number
001364348



ՀԱՅԱՍՏԱՆԻ ՀԱՆՐԱՊԵՏՈՒԹՅՈՒՆ

ՎԿԱՅԱԿԱՆ

ԱՆՇԱՐԺ ԳՈՒՅՔԻ ՆԿԱՏՄԱՄԲ ԻՐԱՎՈՒՆՔՆԵՐԻ
ՊԵՏԱԿԱՆ ԳՐԱՆՑՄԱՆ



Կադաստրի
կոմիտե

Սույն վկայականով հաստատվում է 17 հոկտեմբերի 2019 թվականին գույքի նկատմամբ իրավունքների պետական գրանցման միասնական մատյանում կատարված անշարժ գույքի նկատմամբ իրավունքի պետական գրանցումը հետևյալ տվյալներով.

1. ԳՐԱՆՑՎԱԾ ԻՐԱՎՈՒՆՔԻ ՍՈՒԲՅԵԿՏ(ՆԵՐ)

ԿԱՐԵՆ ԴԱՎԹՅԱՆ ԳՈՒՐԳԵՆԻ (1/2), ՀԱՅԿ ՄԻՆԻԹԱՐՅԱՆ ՀՈՎՀԱՆՆԵՍԻ (1/2)

2. ԱՆՇԱՐԺ ԳՈՒՅՔԻ ԳՏՆՎԵԼՈՒ ՎԱՅՐԸ ԵՎ ԱՆՎԱՆՈՒՄԸ

Մարզ Կոտայք, համայնք Ջրվեժ գյուղ Ձորաղբյուր հողամաս

3. ԳՐԱՆՑՄԱՆ ՀԱՄԱՐ ՀԻՄՔ ՀԱՆԴԻՍԱՑԱԾ ՓԱՍՏԱԹՂԹԵՐԸ

Առուվաճառքի պայմանագրեր 22.03.2019թ. թիվ 1661 և թիվ 1662, Որակավորման վկայական ունեցող անձի կողմից կազմված հողամասի բաժանման հատակագիծ

4. ՀՈՂԱՄԱՍԻ ԲՆՈՒԹԱԳՐԵՐԸ

Կադաստրային ծածկագիրը՝ 07-042-0384-0053

Մակերեսի չափը (հա)՝ 0.1

Նպատակային նշանակությունը՝ գյուղատնտեսական

Գործառնական նշանակությունը կամ հողատեսքը՝ Վարելահող

Գրանցված իրավունքի տեսակը՝ ԸՆԴՀԱՆՈՒՐ ԲԱԺՆԱՅԻՆ ՍԵՓԱԿԱՆՈՒԹՅՈՒՆ

ՎԿԱՅԱԿԱՆ N 17102019-07-0115, գաղտնաբառ՝ VLCAE3AUCZIH

Փաստաթղթի իսկությունը և վավերականությունը կարող է ստուգվել Կադաստրի կոմիտեի
www.e-cadastre.am կայքէջի միջոցով

5. ՇԻՆՈՒԹՅՈՒՆՆԵՐԻ ԲՆՈՒԹԱԳՐԵՐԸ

- 1) Նպատակային նշանակությունը՝
- 2) Բնութագրերը ըստ առանձին շինությունների՝

Հ/Հ	Կադաստրային ծածկագիր	Տեսակ	Մակերես	Գրանցված իրավունքի տեսակ

Լրացուցիչ նշումներ և տեղեկություններ

Գրանցումը իրականացնող պաշտոնատար անձի անունը, ազգանունը՝ Տաթևիկ Զաքարյան

Զբաղեցրած պաշտոնը՝ Անշարժ գույքի գրանցման միասնական ստորաբաժանման անշարժ գույքի ռեգիստր

ՎԿԱՅԱԿԱՆ N 17102019-07-0115, գաղտնաբառ՝ VLCAE3AUCZIH

Փաստաթղթի իսկությունը և վավերականությունը կարող է ստուգվել Կադաստրի կոմիտեի www.e-cadastre.am կայքէջի միջոցով



ՆԱՅԱՍԱՆԻ ԷԼԵԿՏՐՈՎԱԿԱՆ ՑԱՆՑԵՐ

ՏԵԽՆԻԿԱԿԱՆ ՏՆՕՐԵՆ

ԳՂ, ք. Երևան, 0047, Ա. Արմենակյան 127, հեռ.՝ +374 (10) 65 11 90


№ ՊՁ-3716
« 21 » 11 2015 թ.
Ձեր _____

ք. Երևան, Ռոստոմի 29 շ, 150 բն.


Հայկ Հովհաննեսի Մխիթարյանին

Ի պատասխան Ձեր դիմումի՝ հայտնում եմ, որ Կոտայքի մարզ համայնք Ջրվեժ, գյուղ Ձորաղբյուր հողամաս հասցեի տարածքով՝ «ՀԵՑ» ՓԲ ընկերության հաշվեկշռում գտնվող 0.4-6(10) կՎ և 35-110 կՎ լարման օդային և մալուխային գծեր չեն անցնում:

Էլեկտրամատակարարումը հնարավոր է իրականացնել ՏԵ7521 ե/կ-ի 0.4 կՎ օդային գծից:


Դ. Գրիգորյան

Կատ.՝ Դ.Սահակյան
010-591265

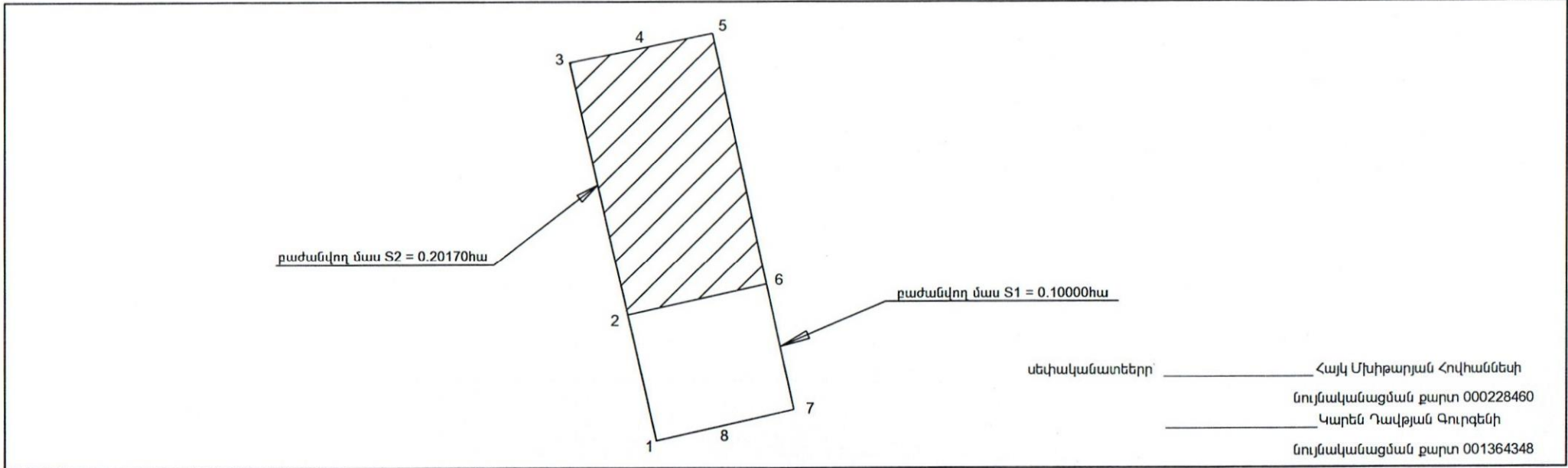


Հ Ո Ղ Ա Մ Ա Ս Ի Բ Ա Ճ Ա Ն Մ Ա Ն Հ Ա Տ Ա Կ Ա Գ Ի Ծ

Հայկ Մխիթարյան Հովհաննեսի 1/2, Կարեն Դավթյան Գուրգենի 1/2 ին Հողատկացման հիմքը սեփականության վկայական N 05042019-07-0038
 Անուն, ազգանուն

Կոտայք մարզ Զրկեժ համայնք գ. Ջորաղբյուր հասցեն

Մասշտաբ 1:1000



սեփականատերեր՝ _____ Հայկ Մխիթարյան Հովհաննեսի
 նույնականացման քարտ 000228460
 Կարեն Դավթյան Գուրգենի
 նույնականացման քարտ 001364348

	Հ Ո Ղ Ա Մ Ա Ս Ի	Անջատված բնագրի կոդ	Կորդինատներ		Զանգվածային մաս	Մասնամակից սեփականատիրոջ (օգտագործողի) անուն, ազգանունը (անվանումը)	Փոփոխության համար	Գործառական նշանակությունը (անվանումը)	Անջատված բնագրի կոդ	Կորդինատներ		Զանգվածային մաս
			Y	X						Y	X	
Մակերեսը քմ (հա)	0.30170հա		1	4451493.89	8466243.36	30.27						
			2	4451523.41	8466236.65	60.60						
			3	4451582.50	8466223.22	16.98						
			4	4451585.85	8466239.86	16.78						
			5	4451589.25	8466256.29	59.94						
			6	4451530.68	8466269.05	30.22						
			7	4451501.16	8466275.48	16.37						
			8	4451497.55	8466259.51	16.57						
			1	4451493.89	8466243.36							
Ծածկագիրը	07-042-0384-0049											
Նպատակային նշանակությունը	գյուղատնտեսական											
Գործառական նշանակությունը	վարելահող											
Հողամասը ժամրարեռնված է												



"ԱԵՐԿԱԳ 55" ՍՊԸ
 տնօրեն _____ Դարիբյան

01.10.2019թ.
 տրման ամսաթիվը

Որակավորման վկայականի համարը 0267 տրման ամիս, ամսաթիվը 26.03.2013թ.

հողամաս

	X	Y	
1	4451493.89	8466243.36	30.27
2	4451523.41	8466236.65	
3	4451582.50	8466223.22	60.60
4	4451585.85	8466239.86	16.98
5	4451589.25	8466256.29	16.78
6	4451530.68	8466269.05	59.94
7	4451501.16	8466275.48	30.22
8	4451497.55	8466259.51	16.37
1	4451493.89	8466243.36	16.57

բաժանվող հողամաս S1

	X	Y	
1	4451493.89	8466243.36	30.27
2	4451523.41	8466236.65	
6	4451530.68	8466269.05	33.21
7	4451501.16	8466275.48	30.22
8	4451497.55	8466259.51	16.37
1	4451493.89	8466243.36	16.57

բաժանվող հողամաս S2

	X	Y	
2	4451523.41	8466236.66	60.60
3	4451582.50	8466223.22	
4	4451585.77	8466239.45	16.56
5	4451589.25	8466256.29	17.20
6	4451530.68	8466269.05	59.94
2	4451523.41	8466236.66	33.20

հղամաս

	X	Y	
1	4451523.41	8466236.66	60.60
2	4451582.50	8466223.22	16.56
3	4451585.77	8466239.45	17.20
4	4451589.25	8466256.29	59.94
5	4451530.68	8466269.05	33.20
1	4451523.41	8466236.66	

հողամաս

	X	Y	
1	4451523.41	8466236.66	60.60
2	4451582.50	8466223.22	16.56
3	4451585.77	8466239.45	17.20
4	4451589.25	8466256.29	59.94
5	4451530.68	8466269.05	33.20
1	4451523.41	8466236.66	

հողամաս

	X	Y	
1	4451523.41	8466236.66	60.60
2	4451582.50	8466223.22	16.56
3	4451585.77	8466239.45	17.20
4	4451589.25	8466256.29	59.94
5	4451530.68	8466269.05	33.20
1	4451523.41	8466236.66	